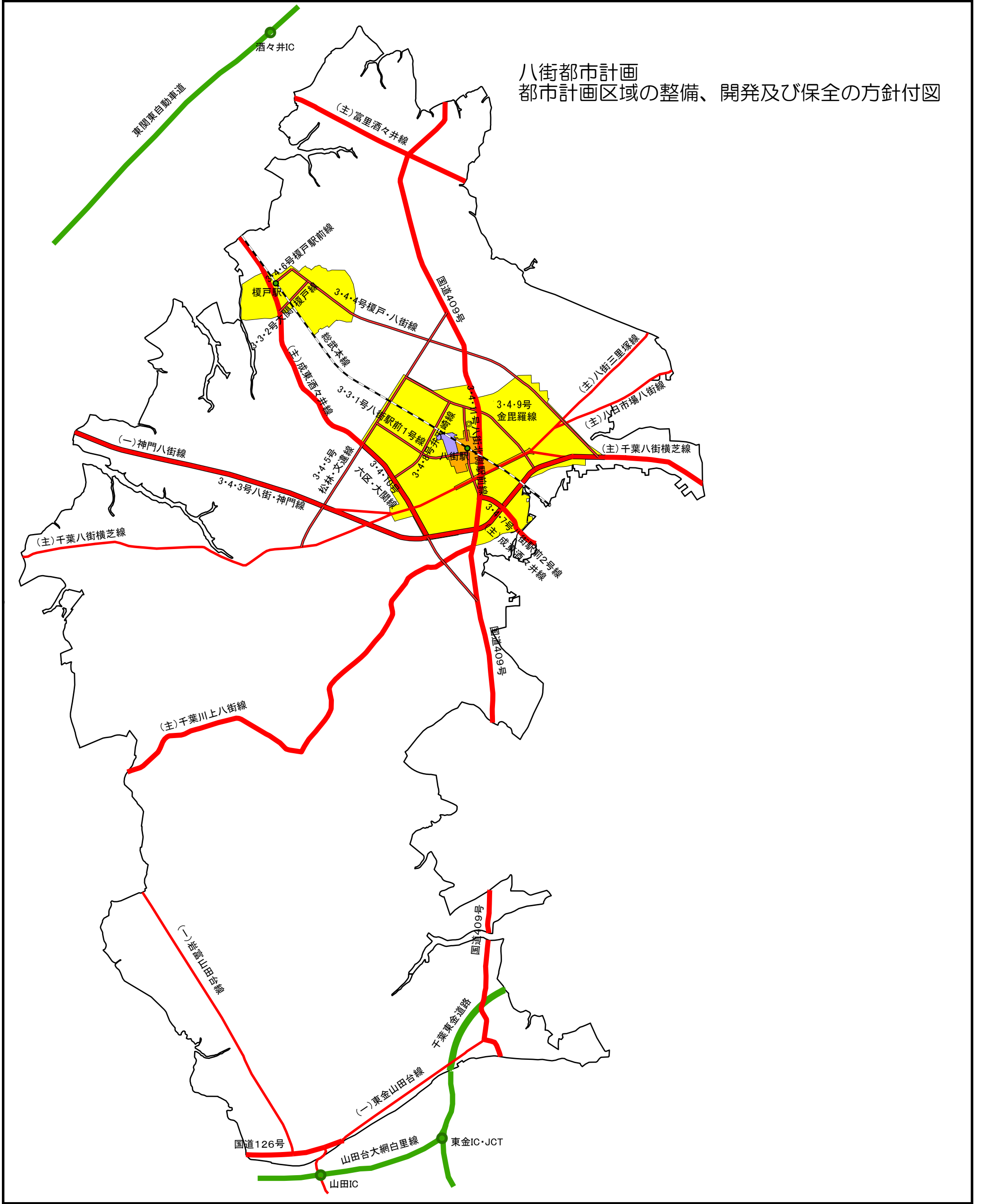

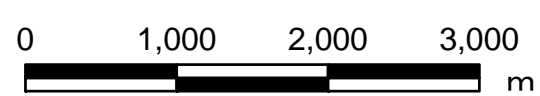


八街都市計画  
都市計画区域の整備、開発及び保全の方針付図



- インターチェンジ
- 駅
- 鉄道
- ◎ 市役所
- 自動車専用道路
- 主要幹線道路(都計道)
- 主要幹線道路
- 幹線道路(都計道)
- 幹線道路
- 住宅地
- 商業地
- 工業地
- 都市計画区域界 (行政区域界)

八街都市計画区域



1 : 50,000