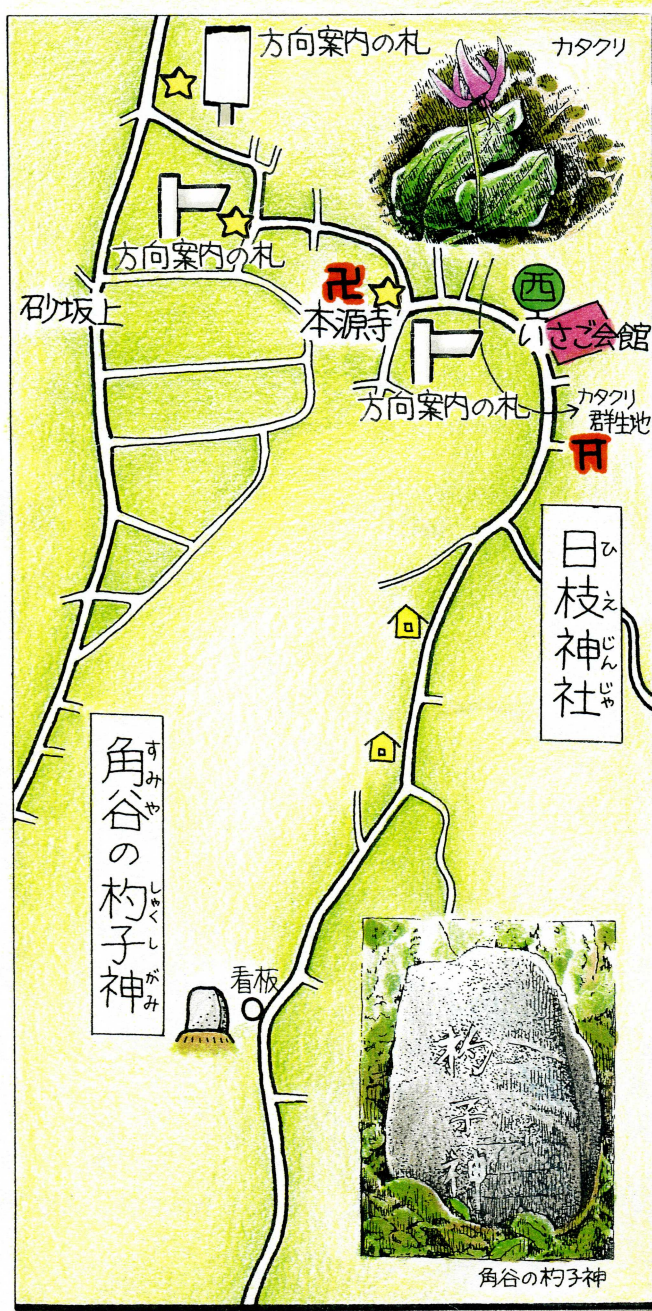
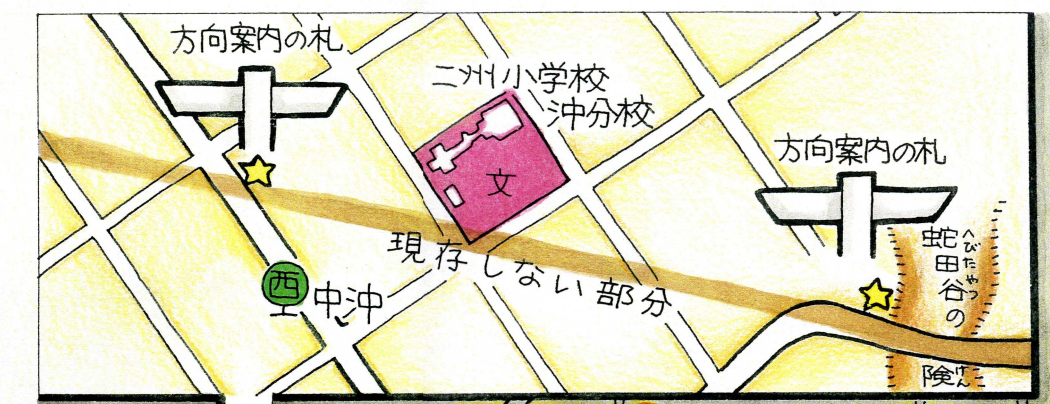


# 八街市内 御成街道散策マップ

御成街道とは  
 慶長十八(一六一三)年、船橋宿から東金の鷹狩場へ行くために、徳川家康が設置させた全長約四十キロメートルをほぼまっすぐに結ぶ「東金新海道」。家康・秀忠・家光が利用したことから「御成街道」と呼ばれる。





ふれあいバス西コース時刻表


沖十文字	7:17	11:17	18:07
南部老人 いこいの家	7:18	11:18	18:08
中 沖	7:19	11:19	18:09
南 沖	7:20	11:20	18:10
丹尾台	7:33	11:33	18:23
御成街道	7:35	11:35	18:25
上砂 農村広場	7:36	11:36	18:26
山中坂下	7:38	11:38	18:28

ふれあいバス南コース時刻表

上砂入口	7:34	11:11	15:06	18:21
西四木	7:33	11:10	15:05	18:20
上砂 農村広場	7:32	11:09	15:04	18:19
たきだいいち歯科	7:20	11:57	14:52	18:07
	9:22	13:17	16:35	逆回り



一里塚



角谷の杓子神