




八街市浸水ハザードマップ NO. 2

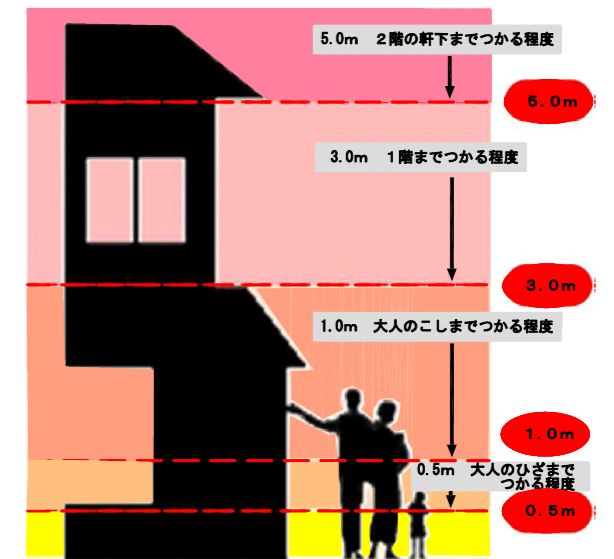
凡 例	
	避難場所
	八街市役所
	八街市境

1. 八街市浸水ハザードマップの作成条件と注意事項
- 使用した雨の条件
- 過去最大の降雨で作成（日最大降雨25.1mm/日、時間最大降雨7.5mm/h）

注意事項

- このマップは、職員や市民の皆さんからの情報を基に冠水、溢水箇所とめたものであり、すべての実績を反映したものではありません。
- また、浸水範囲を予測したものではありません。
- 雨の降り方、土地利用の変化、水路の状況などの条件により、浸水範囲が異なる場合があります。

2. 浸水の深さ表示について



・ハザードマップ上では、浸水深を色分けによって表しています。イラストを目安にご自宅やその周辺の浸水深を確認しておきましょう。

令和2.8.28 現在

