


八街市公共下水道台帳図



S=1/1,250

19-5	20-1	20-2
19-10	20-6	20-7
19-15	20-11	20-12

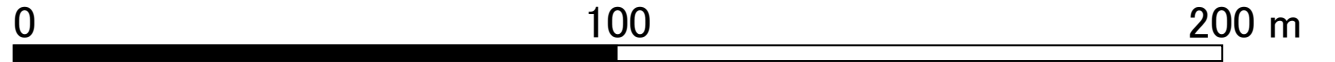
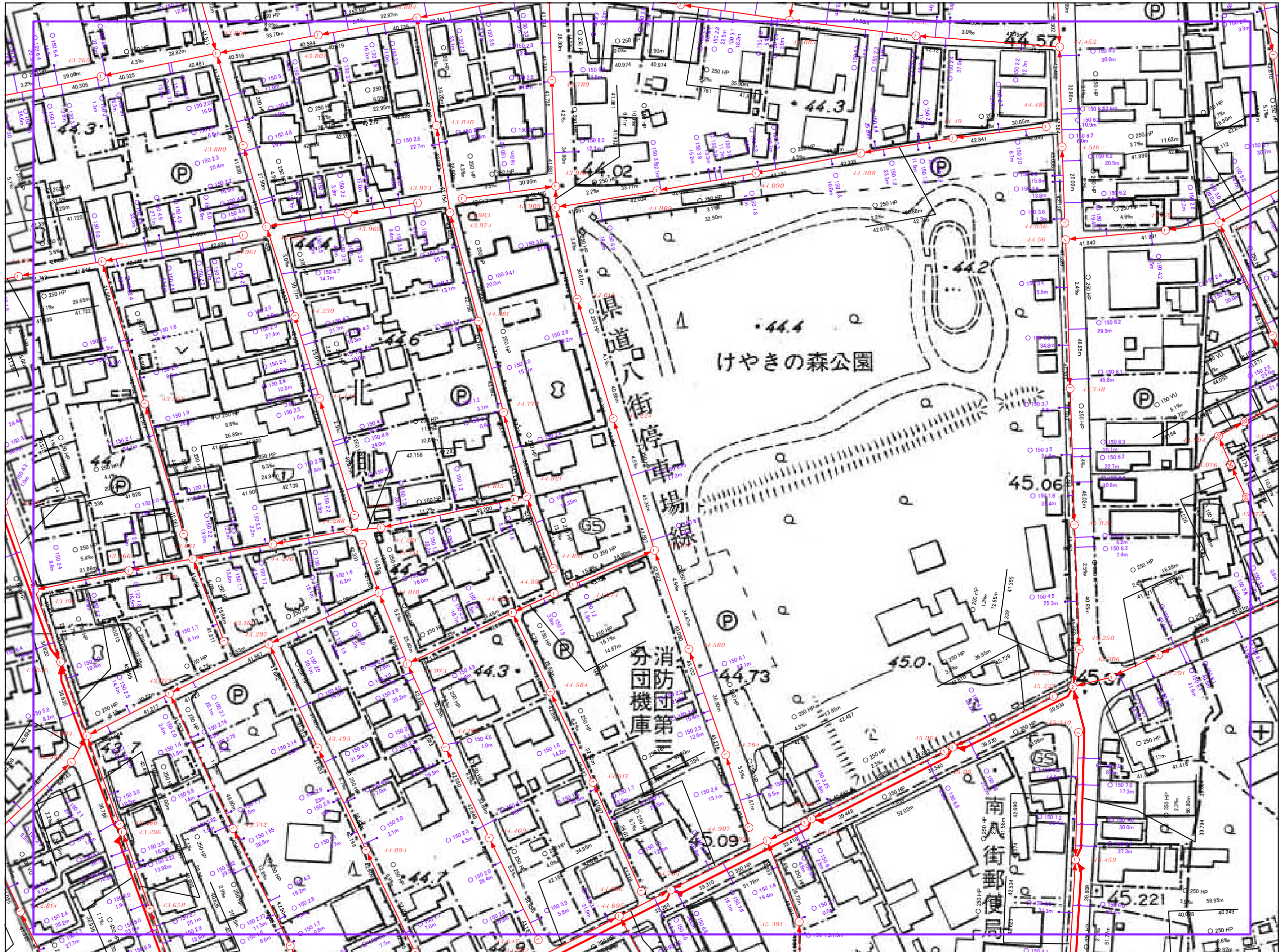
凡例	
記号	種別
	汚水自然流下管(幹線)
	汚水自然流下管(枝線)
	汚水圧送管(幹線)
	汚水圧送管(枝線)
	雨水自然流下管(幹線)
	雨水自然流下管(枝線)
②0 ~ ⑦0	小口径マンホール (内径20~70cm)
○ ~ ⑤	0号~5号マンホール
特1 ~ 特7	特殊1号~7号マンホール
特	特殊マンホール
精	精円マンホール
楕	楕化ビニルマンホール
	取付管・公共枿(汚水)
	取付管・集水枿(雨水)

(表示例)			
形状	口径	勾配	延長
○	300	HP 2.7%	20.00m
○	300	HP 2.3%	56.80m
○	300	HP 2.3%	17.3m

形状 口径 延長
 ① 150 4.4
 ② 3.2m
 上流側からの距離
 43.333 地盤高 42.950

禁無断転載・複製

施設調整年月: 2023/02



※注意事項 この図面は、土地の境界や道路の幅員等を示すものではありません。
 八街市は、本図の利用によって発生した直接又は間接の損失、損害等について一切の責任を負いません。