


# 八街市公共下水道台帳図



S=1/1,250

19-4	19-5	20-1
19-9	19-10	20-6
19-14	19-15	20-11

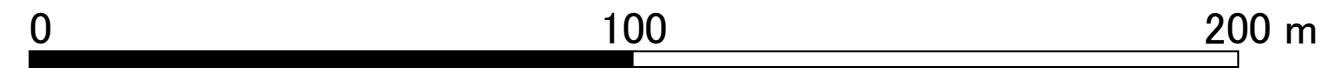
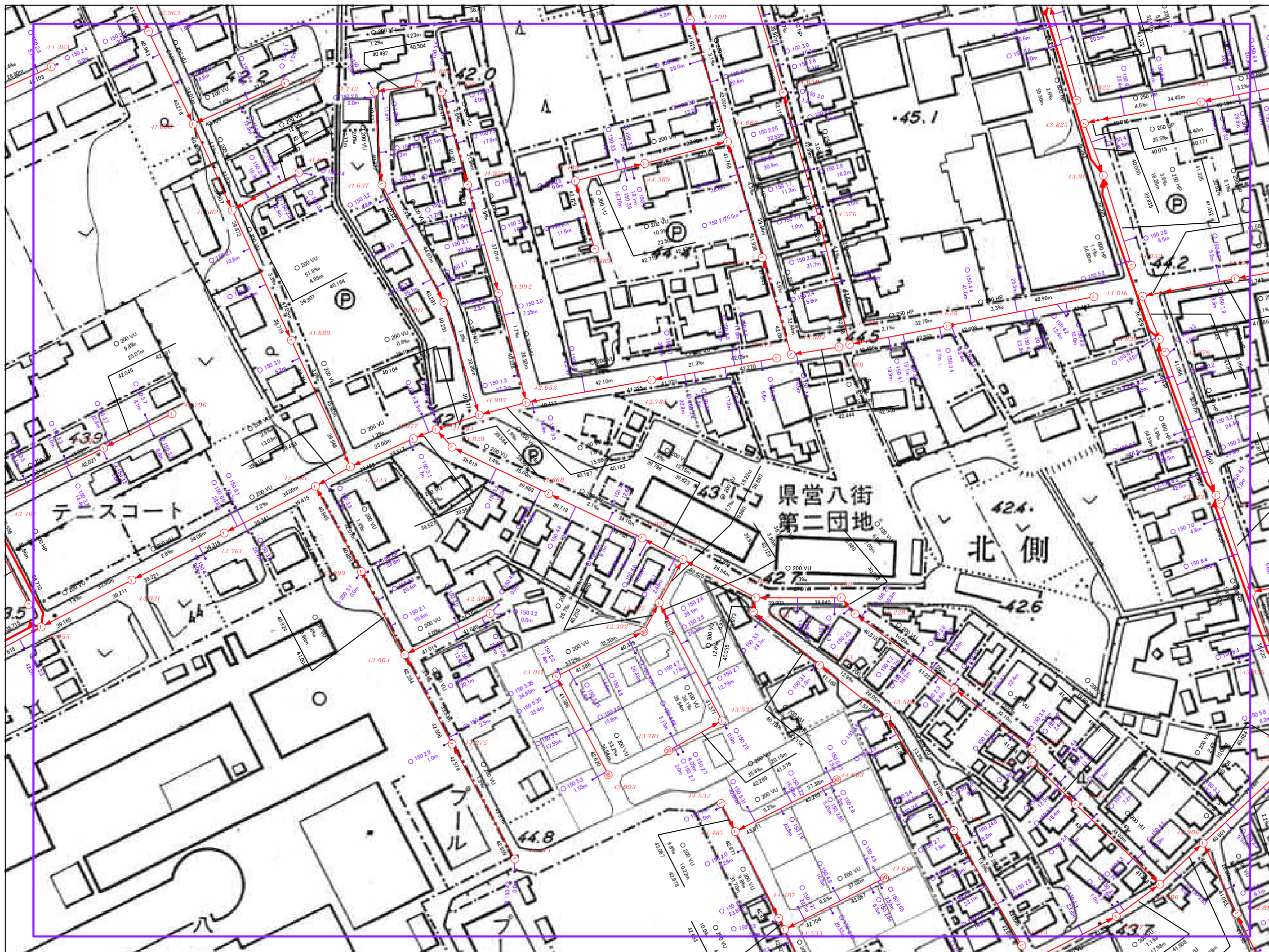
凡例	
記号	種別
	汚水自然流下管(幹線)
	汚水自然流下管(枝線)
	汚水圧送管(幹線)
	汚水圧送管(枝線)
	雨水自然流下管(幹線)
	雨水自然流下管(枝線)
○20 ~ ○70	小口径マンホール (内径20~70cm)
○0 ~ ○5	0号~5号マンホール
○特1 ~ ○特7	特殊1号~7号マンホール
○特	特殊マンホール
○精	精円マンホール
○楕	楕化ビニルマンホール
○	取付管・公共枵(汚水)
○	取付管・集水枵(雨水)

(表示例)	
形状	口径 勾配
○150 4.4	形状 管種 延長
3.2m	◎ 300 HP 2.7% 20.00m
上流側からの距離	41.580 41.834
管底高	43.333 地盤高 42.950

禁無断転載・複製

施設調整年月: 2023/09



※注意事項 この図面は、土地の境界や道路の幅員等を示すものではありません。  
八街市は、本図の利用によって発生した直接又は間接の損失、損害等について一切の責任を負いません。