


八街市公共下水道台帳図



S=1/1,250

14-10	15-6	15-7
14-15	15-11	15-12
14-20	15-16	15-17

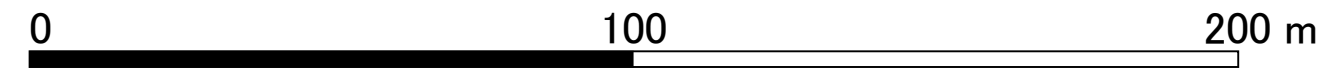
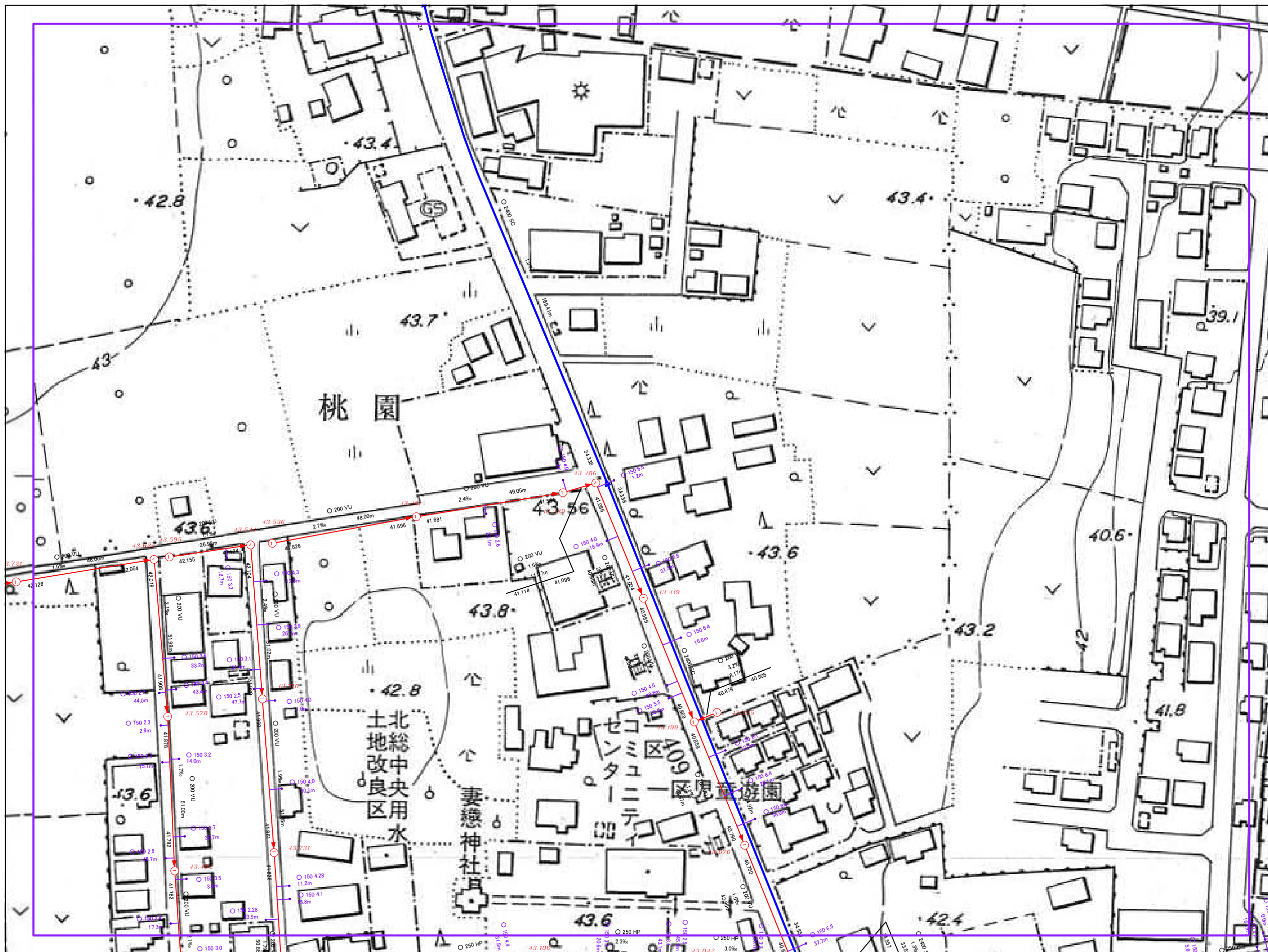
凡例	
記号	種別
	汚水自然流下管(幹線)
	汚水自然流下管(枝線)
	汚水圧送管(幹線)
	汚水圧送管(枝線)
	雨水自然流下管(幹線)
	雨水自然流下管(枝線)
	小口径マンホール (内径20~70cm)
	0号~5号マンホール
	特殊1号~7号マンホール
	特殊マンホール
	楕円マンホール
	塩化ビニルマンホール
	取付管・公共枡(汚水)
	取付管・集水枡(雨水)

(表示例)			
形状	口径	勾配	延長
	φ150	HP 2.7%	20.00m
	φ150	HP 2.7%	20.00m

形状 口径 延長
 ① φ150 4.4
 ② φ150 3.2m
 上流側からの距離
 41.580 41.834
 管底高
 43.333 地盤高 42.950

禁無断転載・複製

施設調整年月: 2023/02



※注意事項 この図面は、土地の境界や道路の幅員等を示すものではありません。
 八街市は、本図の利用によって発生した直接又は間接の損失、損害等について一切の責任を負いません。