

資料

汚水計画区域面積  
全体計画面積 1,030.00ha  
事業計画面積 540.70ha (既計画)  
16.50ha (追加)  
557.20ha (変更計画)

真井原第二地区  
65.1ha  
(24.6ha)

榎戸地区  
238.2ha  
(56.6ha)  
(44.3ha)

八街第四地区  
109.4ha  
(1.3ha)










真井原第一地区  
102.5ha  
(7.7ha)

八街第三地区  
36.0ha  
(25.0ha)

八街第二地区  
213.8ha  
(191.5ha)  
(187.6ha)

八街第一地区  
265.0ha  
(251.5ha)

凡 例	
	事業計画区域(既計画)
	事業計画区域(追加)
	主要な管渠(既計画)
	主要な管渠(計画外)

凡 例	
	全体計画区域界
	地区界
	用途地域界
	汚水幹線(既設管)
	汚水幹線
	流域幹線
	事業計画区域界
	地区別計画面積
	事業計画面積

八街市印旛沼流域関連公共下水道事業計画(変更)					
図面名称	下水道計画一般図(汚水)				
縮尺	1/10,000		調整年月	令和6年11月	
課長	補佐	係長	設計	図面番号	1
				番号	2
八街市建設部下水道課					