



八街市 土砂災害ハザードマップ

用草地区

浸水想定条件

利根川水系
高崎川

流域内の
24時間総雨量
668.7mm

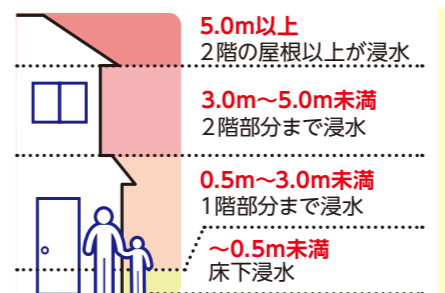
用草地区の一部地域では、利根川水系高崎川による洪水に伴う浸水が想定されています。大雨の際には土砂災害だけでなく、洪水にも注意しましょう。



凡例

浸水想定区域 (想定最大規模)

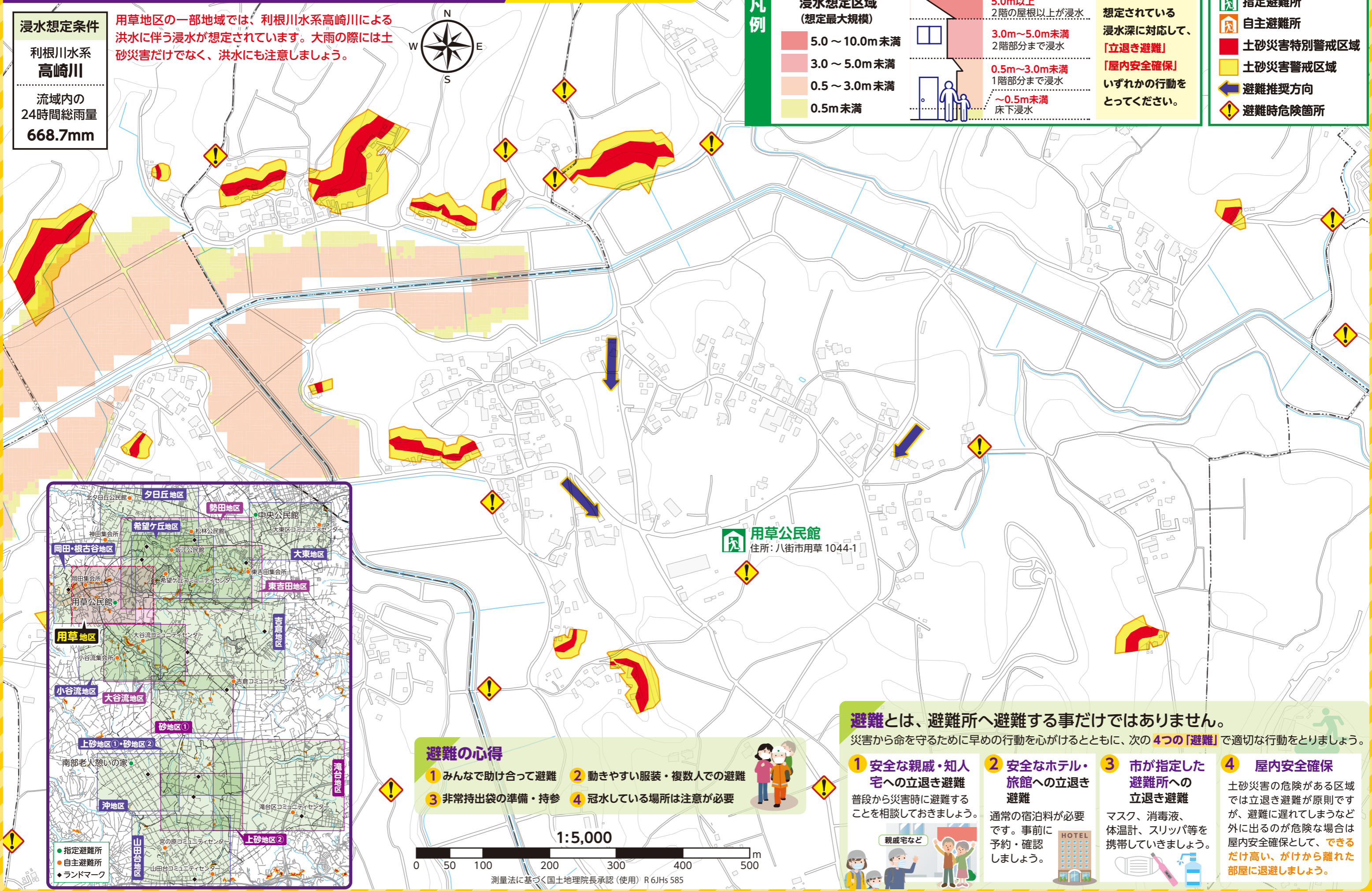
- 5.0 ~ 10.0m 未満
- 3.0 ~ 5.0m 未満
- 0.5 ~ 3.0m 未満
- 0.5m 未満



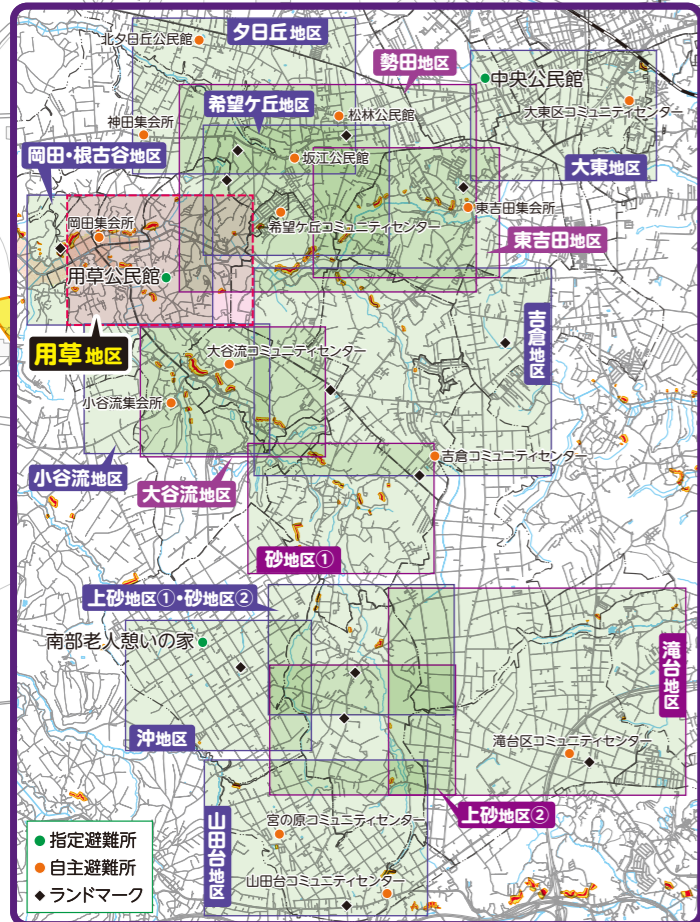
想定されている浸水深に対応して、「立退き避難」「屋内安全確保」いずれかの行動をとってください。

凡例

- 指定避難所
- 自主避難所
- 土砂災害特別警戒区域
- 土砂災害警戒区域
- 避難推奨方向
- 避難時危険箇所

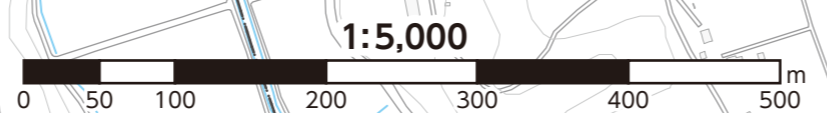


用草公民館
住所: 八街市用草 1044-1



避難の心得

- みんなで助け合って避難
- 動きやすい服装・複数人での避難
- 非常持出袋の準備・持参
- 冠水している場所は注意が必要



測量法に基づく国土地理院長承認 (使用) R 6JHs 585

避難とは、避難所へ避難する事ではありません。

災害から命を守るために早めの行動を心がけるとともに、次の4つの「避難」で適切な行動をとりましょう。

- 1 安全な親戚・知人家への立退き避難**
普段から災害時に避難することを相談しておきましょう。
- 2 安全なホテル・旅館への立退き避難**
通常の宿泊料が必要です。事前に予約・確認しましょう。
- 3 市が指定した避難所への立退き避難**
マスク、消毒液、体温計、スリッパ等を携帯していきましょう。
- 4 屋内安全確保**
土砂災害の危険がある区域では立退き避難が原則ですが、避難が遅れてしまうなど外に出るのが危険な場合は屋内安全確保として、できるだけ高い、がけから離れた部屋に退避しましょう。

